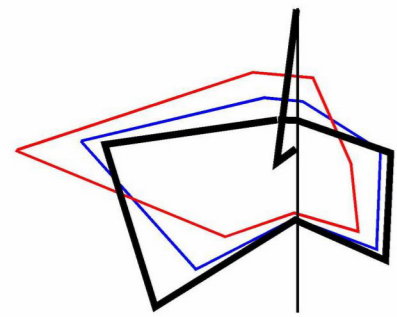
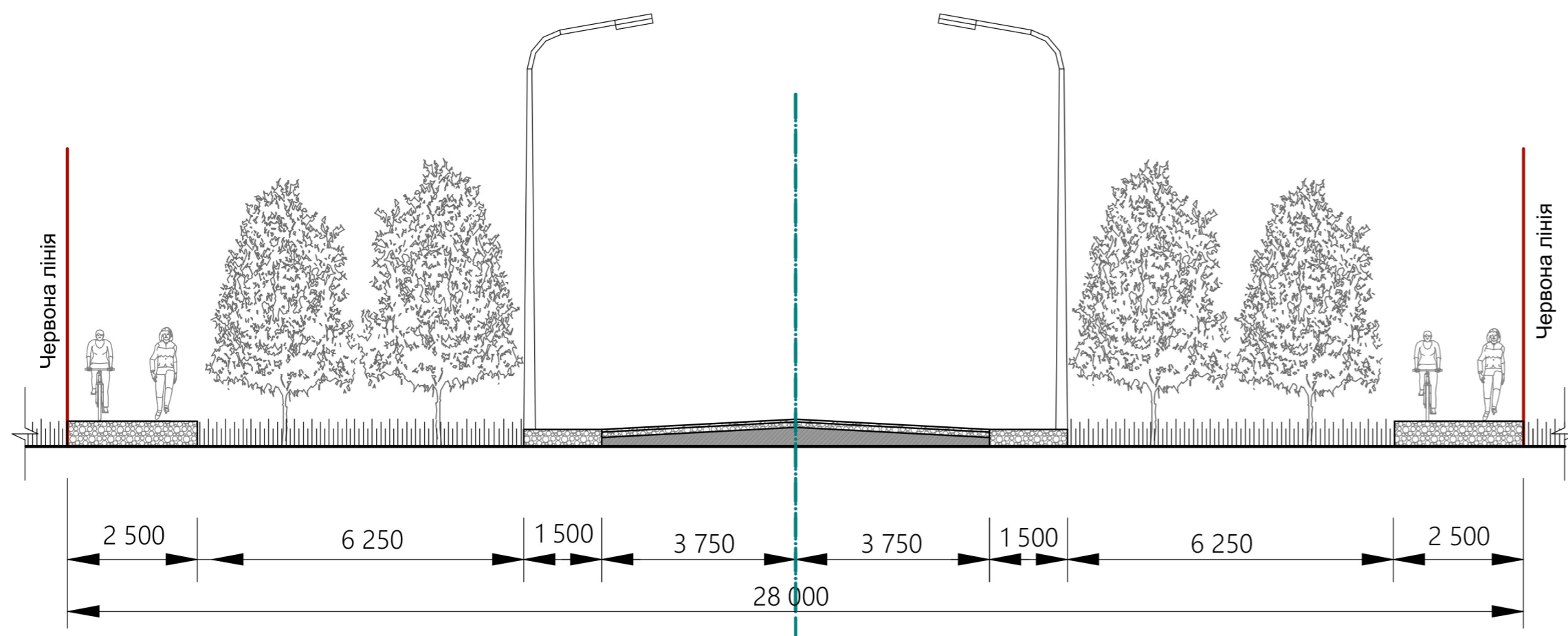


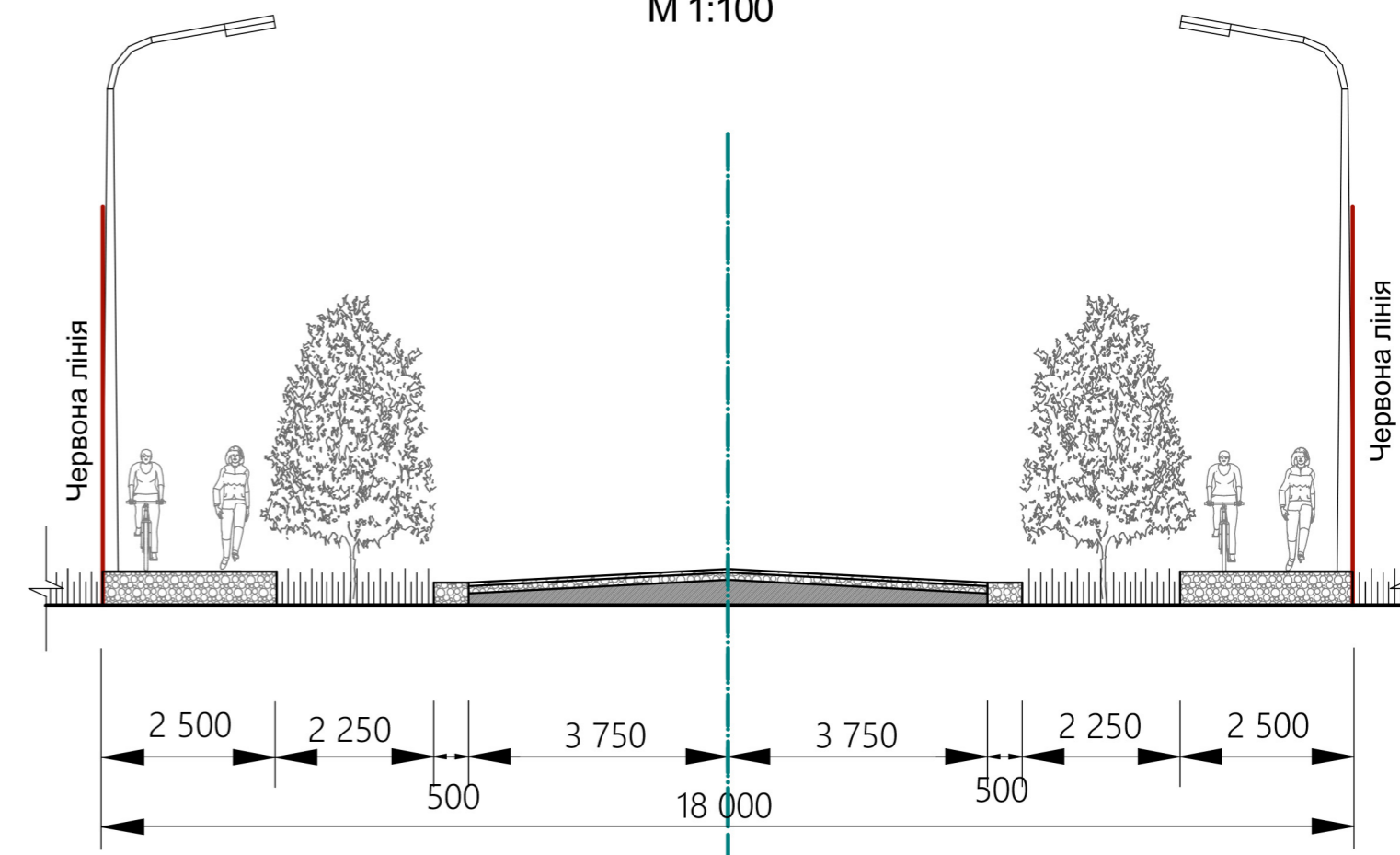
**Детальний план території з метою розташування
індустріального парку за межами с. Острів Червоноградської
міської територіальної громади Червоноградського району
Львівської області**
ПЛАН ЧЕРВОНИХ ЛІНІЙ М 1: 1000



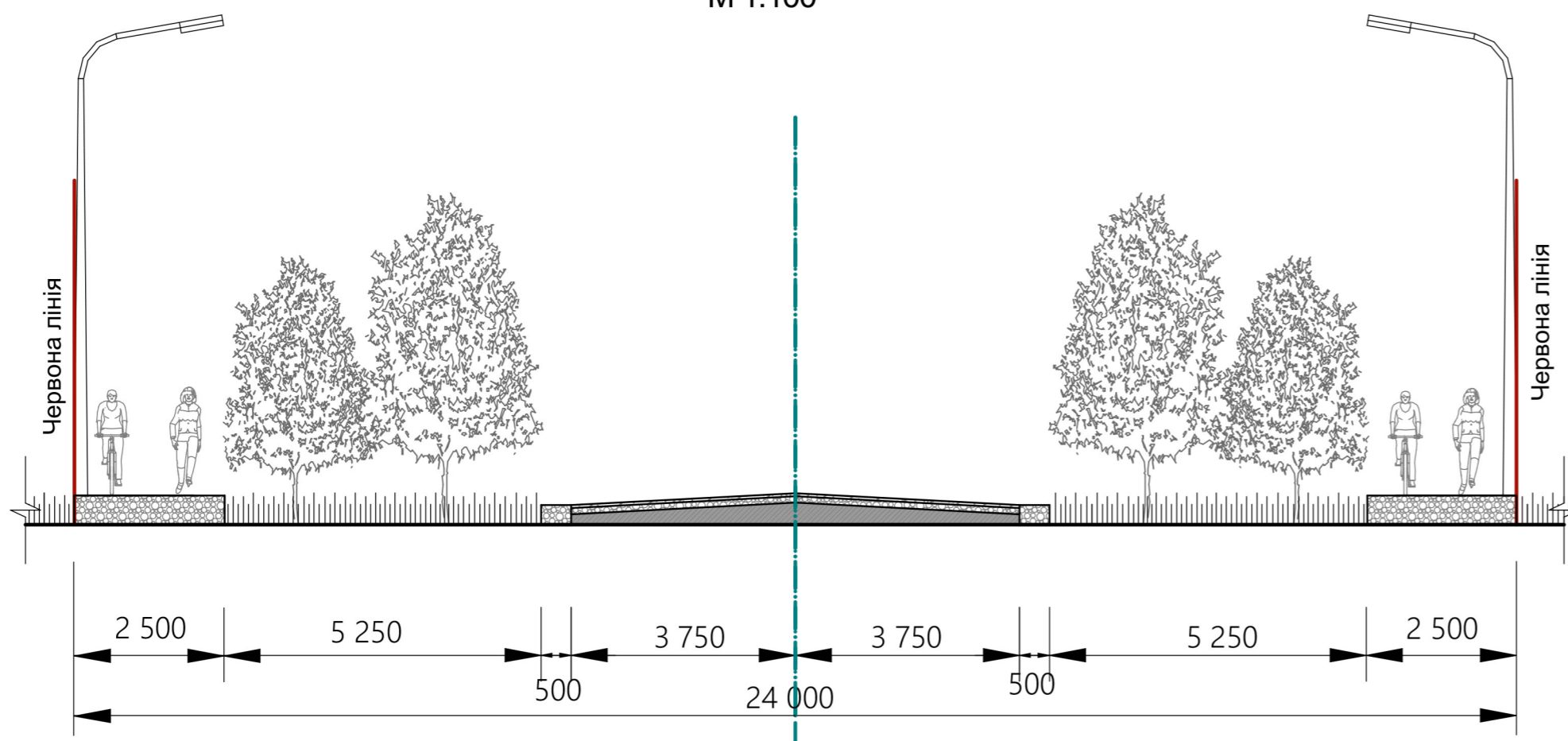
Поперечний профіль дороги I-I
М 1:100



Поперечний профіль дороги III-III
М 1:100



Поперечний профіль дороги II-II
М 1:100



						Виконавчий комітет Червоноградської міської ради			ДПТ-011-10/23		
						Детальний план території з метою розташування індустріального парку за межами с. Острів Червоноградської міської територіальної громади Червоноградського району Львівської області					
Зм.	Кільк.	Арк.	№Док.	Підпис	Дата	Детальний план території			Стадія	Аркуш	Аркушів
Директор	ГАП	Х.Фамуляк							ДПТ	9	
Розробив		О.Пясецька				Креслення поперечних профілів вулиць М 1:100			ТзОВ "ПО" "УкрЗахідУрбанізація" Львів 2023р.		
		Х.Фамуляк									