

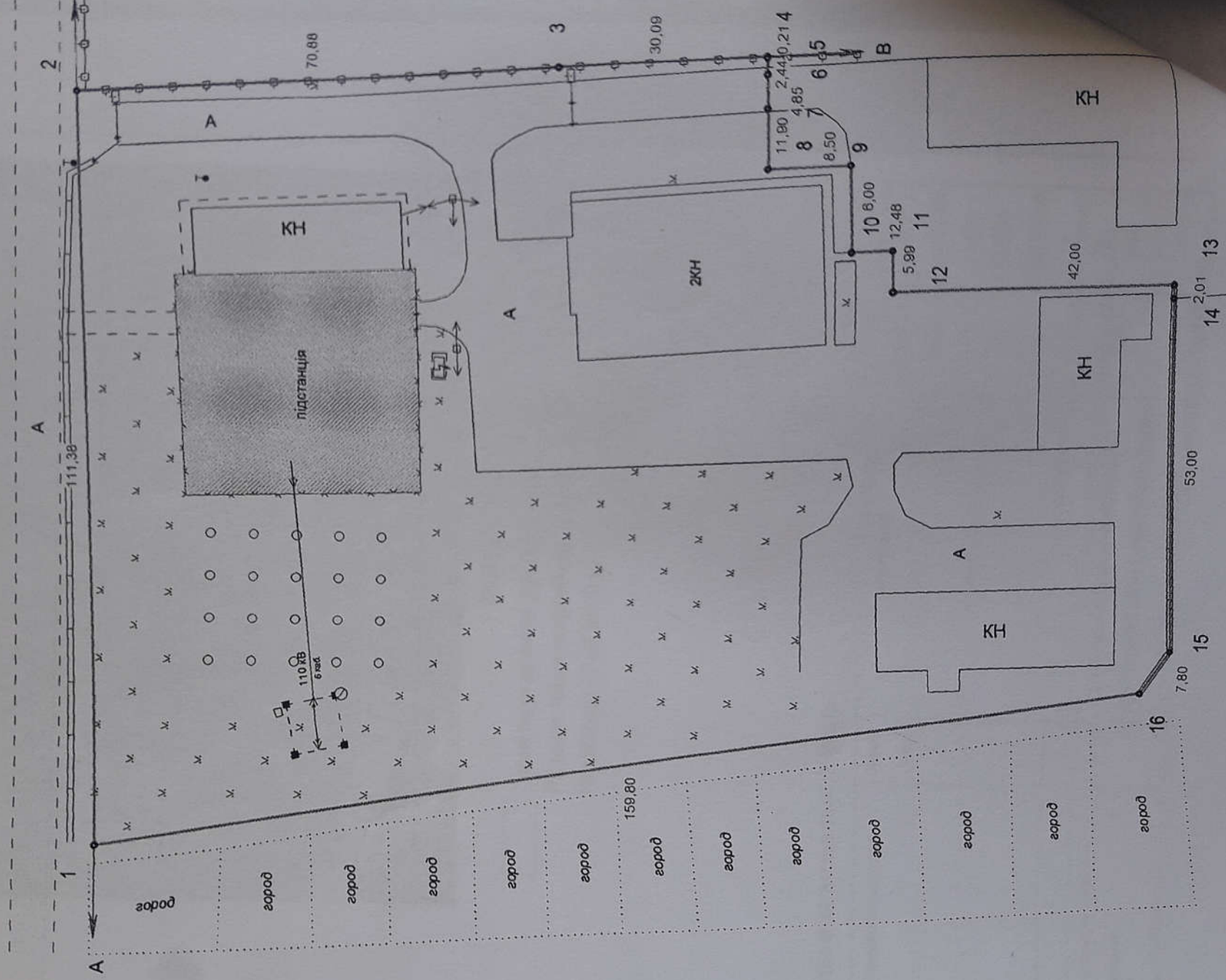
# ПРОЕКТ ЗЕМЛЕУСТРОЮ ЩОДО ВІДВЕДЕННЯ

земельної ділянки в оренду

Для розміщення, будівництва, експлуатації та обслуговування будівель і споруд об'єктів передачі електричної та теплової енергії

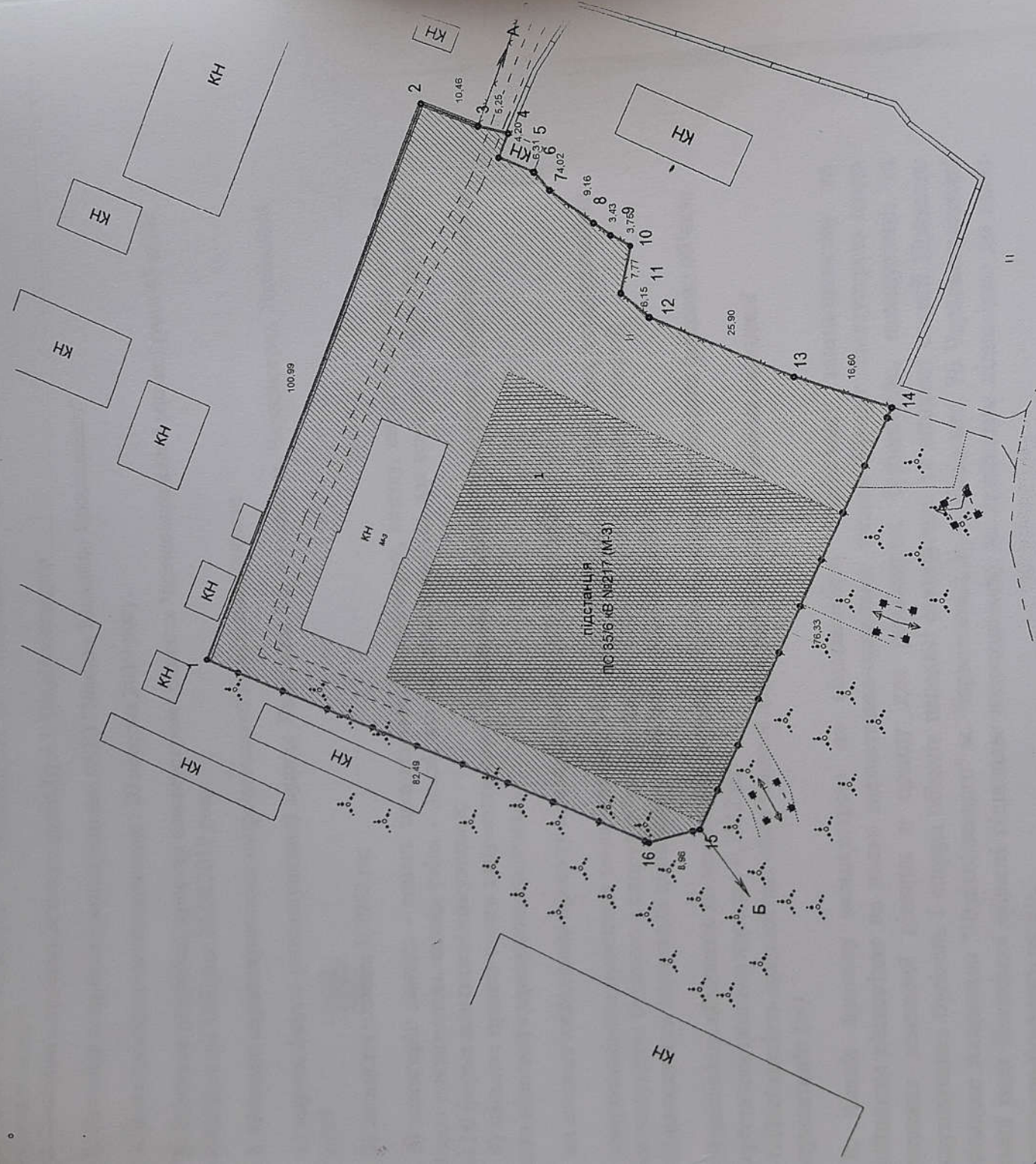
Приватне акціонерне товариство "Львівобленерго"

в межах населеного пункту м. Червоноград, вул.Хмельницького Б., 75в Львівської області



земельної ділянки в оренду  
 Для розміщення, будівництва, експлуатації та обслуговування будівель і споруд об'єктів  
 передачі електричної та теплової енергії

Приватне акціонерне товариство "Львівобленерго"  
 в межах населеного пункту м. Червоноград, вул. Львівська, 76 Львівської області



### Ідентифікація земельних угідь

Землі/землекористувачі	КВЦПЗ (код)	КВЦПЗ (назва)	Загальна площа	Землі які використовують
	В	Г	3	Трьох для технічної інфраструктур
Акціонерне товариство "Львівобленерго"	14.02	Для розміщення будівництва експлуатації та обслуговування будівель і споруд об'єктів передачі електричної та теплової енергії	0.7983	010 0.7983

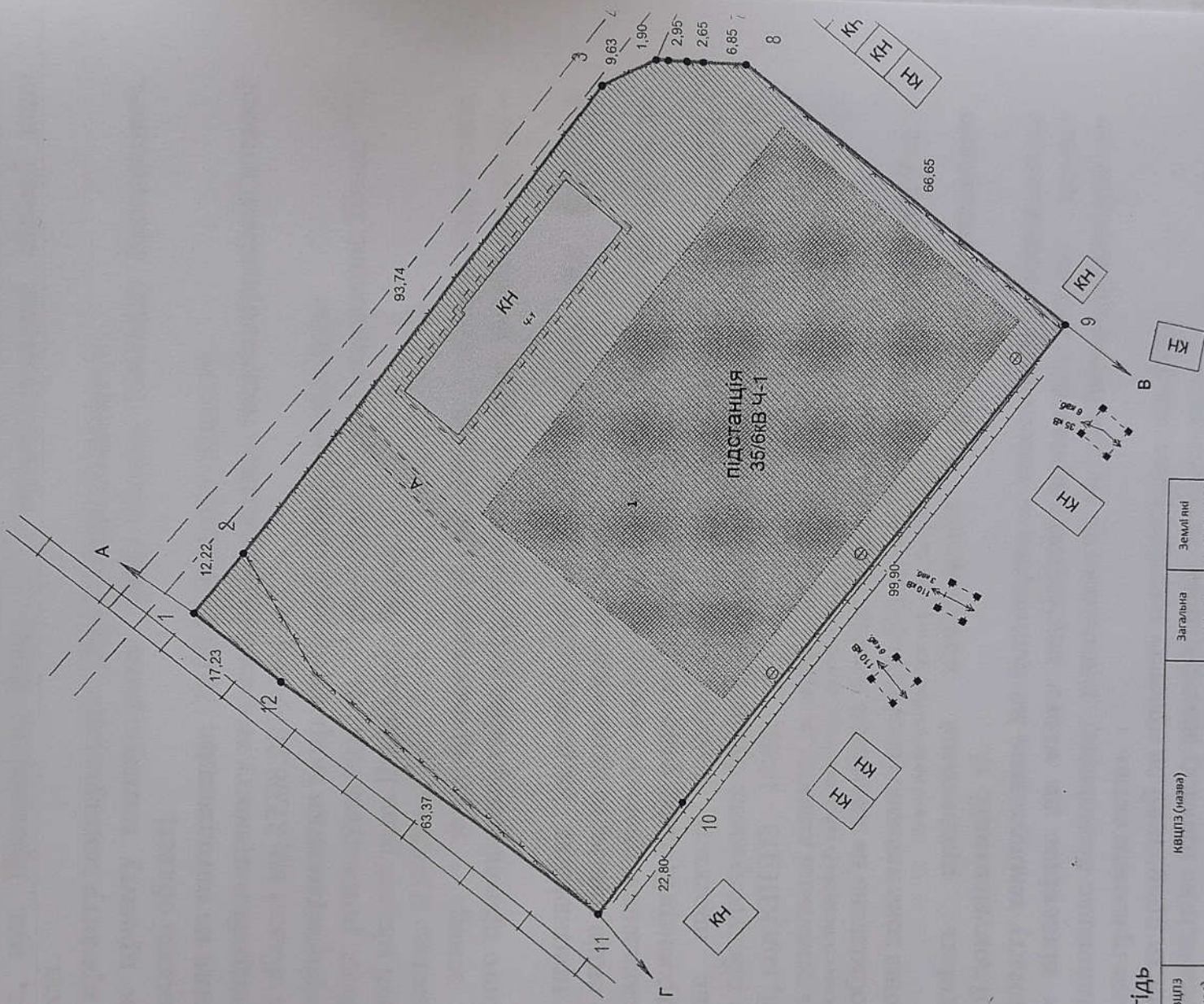
# ПРОЕКТ ЗЕМЛЕУСТРОЮ ЩОДО ВІДВЕДЕННЯ

земельної ділянки в оренду

для розміщення, будівництва, експлуатації та обслуговування будівель і споруд об'єктів передачі електричної та теплової енергії

Приватне акціонерне товариство "Львівобленерго"

в межах населеного пункту м. Червоноград, вул. Промислова бічна, 17 Львівської області



## Опис ділянки земельних угідь

Власники землі/землекористувачі	Квартал (код)	Квартал (назва)	Загальна площа	Земельні використовують
Приватне акціонерне товариство "Львівобленерго"	В 14.02	Г для розміщення будівництва експлуатації та обслуговування будівель і споруд об'єктів передачі електричної та теплової енергії	З 0.9909	Н 010 0.9909

# КАДАСТРОВИЙ ПЛАН ЗЕМЕЛЬНОЇ ДІЛЯНКИ

Кадастровий номер 4611800000:01:012:

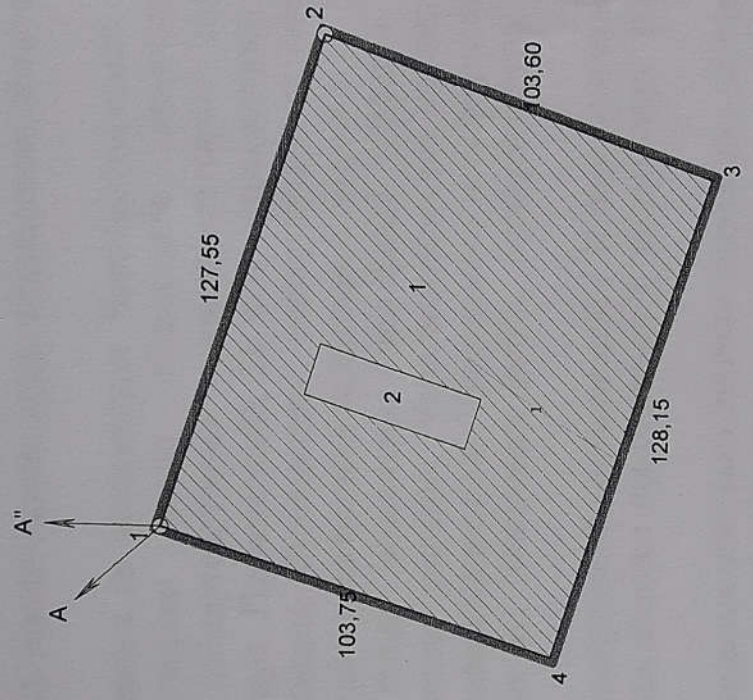


## ПЕРЕЛІК ОБМЕЖЕНЬ У ВИКОРИСТАННІ ЗЕМЕЛЬНОЇ ДІЛЯНКИ

№ п/п	Код обмеження	Назва обмеження	Основні законодавчі акти	Площа, га
1	01.05	Охоронна зона навколо (вздовж) об'єкта енергетичної системи, охоронна зона підстанції 110/356 кВ Ч-2	Закон України "Про електроенергетику", Постанова КМУ від 04.03.97 N 209 "Про затвердження Правил охорони електричних мереж"	1,2692

## ПА ТАБЛИЦЯ КООРДИНАТ внутрішніх точок меж земельної ділянки

№	Назва	Відстань (м)	X (м)	Y (м)
1		127,55	5 576 280,72	1 349 205,24
2		103,60	5 576 241,62	1 349 326,65
3		128,15	5 576 142,79	1 349 295,60
4		103,75	5 576 181,92	1 349 173,57
1		463,05	5 576 280,72	1 349 205,24



## ЕКСПЛІКАЦІЯ ЗЕМЕЛЬНИХ УГІДЬ

№ угоддя	Код	Назва угіддя	Площа (га)
1	010.00	Усього земель Землі які використовуються для технічної інфраструктури	1,3255 1,2692
2	010.00	Землі які використовуються для технічної інфраструктури	0,0563

ОПИС СУМІЖНИХ ЗЕМЛЕВЛАСНИКІВ  
ТА ЗЕМЛЕКОРИСТУВАЧІВ

від А до А" землі Червоноградської міської ради  
(кад. номер не визначено)

**Назва:** Приватне акціонерне товариство "Львівобленерго"

**Місце розташування зем. ділянки:** Львівська область, м. Червоноград, вул.Промислова, 26

**Категорія земель:** землі промисловості, транспорту, зв'язку, енергетики, оборони та іншого призначення (900)

**призначення:** для розміщення, будівництва, експлуатації та обслуговування будівель і споруд об'єктів передачі електричної та теплової енергії

**Код об'єкта:** 14.02

**Код територіального утворення:** 1.3255

**Проект землеустрою щодо відведення земельних ділянок:** Кадастровий план земельної ділянки

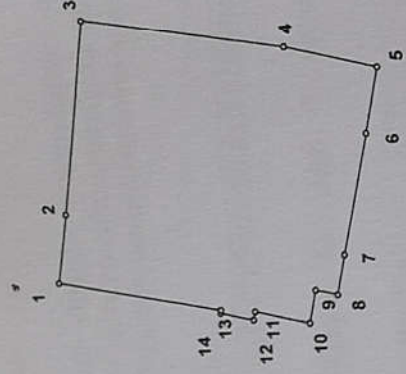
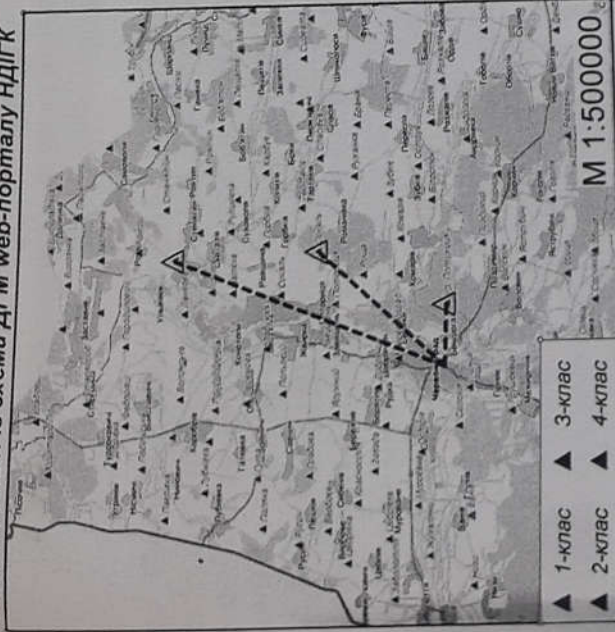
**Масштаб:** 1:2000

**Лист:** 1

**Листів:** 1

**Фізична особа підприємець:** "Маслак М.Я." 2019

Викопіювання із схеми ДГМ web-порталу НДІГК




Дані щодо прив'язки поворотних точок меж земельної ділянки до геодезичних пунктів ДГМ України

Пункт ДГМ	Поворотні точки	dN(м)	dE(м)	Довжина лінії(м)	Обрах. точність (м)	X	Y
Скоморохи	1	-17791.16	-6582.96	18970.01	0.024	5574486.411	1352288.997
Скоморохи	2	-17792.85	-6574.02	18968.49	0.027	5574484.730	1352297.934
Скоморохи	3	-17797.42	-6549.10	18964.16	0.025	5574480.155	1352322.853
Скоморохи	4	-17824.98	-6553.90	18991.68	0.025	5574452.596	1352318.054
Скоморохи	5	-17837.41	-6557.04	19004.43	0.022	5574440.166	1352314.921
Скоморохи	6	-17835.30	-6565.33	19005.31	0.022	5574442.280	1352306.628
Скоморохи	7	-17831.36	-6580.78	19006.96	0.025	5574446.215	1352291.175
Скоморохи	8	-17830.13	-6585.92	19007.58	0.026	5574447.448	1352286.036
Скоморохи	9	-17827.13	-6585.20	19004.52	0.022	5574450.447	1352286.756
Скоморохи	10	-17826.09	-6589.51	19005.04	0.023	5574451.481	1352282.448
Скоморохи	11	-17818.65	-6587.72	18997.44	0.025	5574458.928	1352284.235
Скоморохи	12	-17818.40	-6588.82	18997.59	0.028	5574459.179	1352283.132
Скоморохи	13	-17813.82	-6587.77	18992.93	0.023	5574463.758	1352284.578
Скоморохи	14	-17813.89	-6587.38	18992.86	0.025	5574466.681	1352288.997
г/р Потужиця	1	408.97	-3768.06	3790.20	0.013	5574486.411	1352288.997
г/р Потужиця	2	407.29	-3759.12	3781.13	0.016	5574484.730	1352297.934
г/р Потужиця	3	402.71	-3734.20	3755.86	0.014	5574480.155	1352322.853
г/р Потужиця	4	375.16	-3739.00	3757.78	0.016	5574452.596	1352318.054
г/р Потужиця	5	362.73	-3742.13	3759.68	0.013	5574440.166	1352314.921
г/р Потужиця	6	364.84	-3750.43	3768.14	0.012	5574442.280	1352306.628
г/р Потужиця	7	368.77	-3765.88	3783.90	0.013	5574446.215	1352291.175
г/р Потужиця	8	370.01	-3771.02	3789.14	0.016	5574447.448	1352286.036
г/р Потужиця	9	373.01	-3770.30	3788.71	0.013	5574450.447	1352286.756
г/р Потужиця	10	374.04	-3774.61	3793.10	0.013	5574451.481	1352282.440
г/р Потужиця	11	381.49	-3772.82	3792.07	0.013	5574458.928	1352284.236

Схема прив'язки до геодезичних пунктів Державної геодезичної мережі

Замовник: Приватне акціонерне товариство "Львівенерго", м. Червоноград, вулиця Гоголя, 2  
 Цільове призначення: для розміщення, будівництва, експлуатації та обслуговування будівель і споруд об'єктів передачі електричної та теплової енергії



Виконав

Романюк Б.І.

1 : 1000

Масштаб

Лист

Листів

Ф-ОП "Масляк М.Я."